

PROGRAM ROZVOJA OBCE VEĽATY

FEBRUÁR 2015

Základné údaje

Kraj:	Košický kraj
Okres:	Trebišov
Prvá písomná zmienka:	1220
Nadmorská výška:	155
Rozloha:	12,04 km ²
Počet obyvateľov:	832 /31.12.2014/
Hustota obyvateľstva:	44,71 obyv./km ²
PSČ:	076 15
Štatistická územná jednotka:	543845
Adresa:	Obecný úrad Veľaty Staničná 8/12 076 15 Veľaty
Telefón:	056/66 86 830
E-mail:	ocu@velaty.sk
Web:	http://www.velaty.sk/
IČO:	00332020
DIČ:	2020773612

Obsah

1. Úvod	
1.1. Zámer spracovania Programu rozvoja obce.....	5
1.2. Harmonogram spracovania PRO.....	6
1.3. Metódy zapojenia verejnosti do prípravy PRO	6
1.4. Východiskové a koncepcné dokumenty.....	8
2. Základná charakteristika obce	
2.1. História obce	11
2.2. Prírodné podmienky	12
2.3. Ľudské zdroje	15
2.4. Vzdelávanie a štruktúra školských zariadení	18
2.5. Ekonomické zdroje /nezamestnanosť, štruktúra zamestnanosti/.....	19
2.6. Materiálne a fyzické zdroje	19
2.7. Technická infraštruktúra	21
2.8. Životné prostredie	23
2.9. Samospráva	24
2.10. Rozpočet obce	24
2.11. Ex-post hodnotenie predchádzajúceho PHSR	25
2.12. Analýza externého prostredia	27
2.13. STEEP Analýza	28
2.14. SWOT Analýza	
3. Strategická časť:	
3.1. Vízia obce.....	31
3.2. Formulácia a návrh stratégie	32
4. Programová časť	
4.1. Opatrenia a projekty.....	37
5. Realizačná časť	
5.1. Inštitucionálne a organizačné zabezpečenie realizácie PRO	40
5.2. Systém hodnotenia a monitorovania PRO	41
5.3. Akčný plán	42
6. Finančná časť	
6.1. Indikatívny finančný plán počas celej realizácie PRO	44
6.2. Viac zdrojové financovanie jednotlivých projektov	44
6.3. Systém hodnotenia a zaraďovania projektov do financovania	45
7. Záver	48

1. ÚVOD

Program rozvoja obce /ďalej len PRO/ Veľaty s výhľadom do roku 2022 je základný a kľúčový dokument pre riadenie obce, ktorý vychádza z poznania situácie a konkrétnych potrieb obyvateľov, podnikateľských subjektov, záujmových skupín a ďalších subjektov na území a formuje svoju predstavu o budúcnosti. Bol spracovaný na základe zákona č. 539/2008 Z. z. o podpore regionálneho rozvoja v znení zákona č. 309/2014 Z. z. Je to strednodobý strategický dokument, ktorý na základe analýzy hospodárskeho a sociálneho rozvoja obce určuje strategické ciele a priority rozvoja obce. Je nástrojom na napĺňanie vízie smerovania a rozvoja obce.

1.1. Zámer spracovania Programu rozvoja obce

Program rozvoja obce Veľaty bol spracovaný ako strategický dokument pre rozvoj a riadenia obce, ktorý je nositeľom rozvojovej politiky obce, predstáv jej vedenia a obyvateľov o smerovaní rozvoja obce. Spracovaním PRO dáva obec najavo svoj záujem o svoju budúcnosť ako aj budúcnosť svojich obyvateľov, pričom v podobe dokumentu PRO získava obec nástroj na aktívne riadenie rozvoja. Spracovaný PRO je jedným zo základných princípov politiky európskej únie – princíp programovania. PRO oprávňuje obec uchádzať sa o finančnú podporu na realizáciu projektov zo štrukturálnych fondov Európskej únie.

Formulár č. Ú 1 – Zámer spracovania PRO

Zámer spracovania PRO

Názov dokumentu: Program rozvoja obce Veľaty na roky 2015-2022

Forma spracovania: Pracovníci samosprávy
Externí odborníci – spolupráca

Riadenie procesu spracovania: Pracovné skupiny zložené z vedenia obce, zamestnancov, poslancov OZ a komisií.
Zapojenie verejnosti a komunikácia s verejnosťou prebiehala prostredníctvom verejnej informačnej tabule, stretnutia s občanmi obce

Obdobie spracovania: PRO bol spracovaný v období október 2014 – apríl 2015.
Harmonogram spracovania je uvedený v nasledujúcej tabuľke.

Financovanie spracovania: Náklady spojené so spracovaním PRO hradila obec z vlastných nákladov, z rozpočtu obce.

1.2. Harmonogram spracovania PRO

Harmonogram spracovania PRO bol vypracovaný na základe zákona č. 539/2008 Z.z. o podpore regionálneho rozvoja v znení zákona č. 309/2014 Z.z., ktorý definuje Program rozvoja obce ako strednodobý programový dokument, ktorý obsahuje analýzu hospodárskeho a sociálneho rozvoja obce, hlavné smeny jej vývoja, stanovenie cieľov, úloh vo všetkých oblastiach života obce. Harmonogram spracovania Programu rozvoja obce bol odhadnutý na 5 mesiacov. Nasledujúca tabuľka predstavuje stručný harmonogram spracovania podľa jednotlivých častí PRO.

Formulár č. Ú 3 – Harmonogram spracovania PRO

Harmonogram spracovania PRO:	Termín:
Úvod	10/2014
Analytická časť	11/2014
Strategická časť	12/2014
Programová časť	12/2014
Realizačná časť	01/2015
Finančná časť	01/2015
Záver	02/2015

Prvým krokom harmonogramu spracovania PRO bolo zostavenie a schválenie zámeru PRO obecným zastupiteľstvom. V rámci úvodných príprav bolo iniciované zriadenie riadiacej a pracovnej skupiny. Nasledujúcim krokom bolo zverejnenie informácie o spracovaní PRO a dotazníka pre občanov v rámci informovanosti verejnosti. Analýza vnútorného a vonkajšieho prostredia a získanie podkladov pre analytickú časť bola ďalším krokom. Ex post hodnotenie Programu hospodárskeho a sociálneho rozvoja obce z minulého obdobia bolo potrebné pre získanie vstupných informácií do programovej časti. Spracovanie východísk pre strategickú časť a vypracovanie strategickej vízie a formulácia strategických cieľov a opatrení vyústilo do návrhu aktivít a prípravy projektov. Vypracovanie akčného plánu, systému monitorovania, hodnotenia a aktualizácie PRO je výstupom strategickej a programovej časti PRO. Finančný rámec pre realizáciu PRO a výber projektov v súlade s finančno-ekonomickými možnosťami predstavuje finančnú časť spracovania PRO.

1.3. Metódy zapojenia verejnosti do prípravy PRO

Od prvého kroku prípravy spracovania PRO bola verejnosť zapojená do tohto procesu. Na verejnej informačnej tabuli bol zverejnený oznam o začatí prípravy PRO a o stave spracovania PRO.

Formulár č. Ú 7 – Metódy zapojenia verejnosti do prípravy PRO

Metóda	Informovanie verejnosti	Získavanie názorov verejnosti	Zohľadnenie názorov verejnosti
--------	-------------------------	-------------------------------	--------------------------------

Tlačené materiály

Verejné informačné tabule	áno		
---------------------------	-----	--	--

Informačné formuláre, tabuľky	áno		
-------------------------------	-----	--	--

Využitie existujúcich médií

Zverejňovanie informácií v obecnom rozhlase	áno		
---	-----	--	--

Stretnutia

Stretnutia s kľúčovými ľuďmi/skupinami	áno	áno	áno
--	-----	-----	-----

Návšteva v dotknutom území	áno	áno	áno
----------------------------	-----	-----	-----

Využitie miestnych ľudí na získavanie názorov	áno	áno	áno
---	-----	-----	-----

Rozhovory a prieskumy

Dotazník pre záujmové skupiny	áno	áno	
-------------------------------	-----	-----	--

Dotazník pre širokú verejnosť	áno	áno	
-------------------------------	-----	-----	--

Poradné skupiny

Miestne poradné skupiny	áno	áno	áno
-------------------------	-----	-----	-----

1.4. Východiskové a koncepčné dokumenty

Pri spracovaní Programu rozvoja obce Veľaty boli definované ciele a opatrenia v súlade s programovými dokumentmi regionálneho rozvoja, národného, regionálneho a miestneho rozvoja.

Podpora regionálneho rozvoja sa uskutočňuje v súlade s programovaním na:

Miestnej úrovni

- Územný plán obce
- Program hospodárskeho a sociálneho rozvoja obce
- Rozpočet obce
- Program odpadového hospodárstva

Národnej úrovni

- Partnerská dohoda - definuje stratégiu a priority pre efektívne a účinné využívanie fondov EÚ. Jedná sa o základný národný dokument, ktorý zastrešuje všetky Operačné programy SR pre programovacie obdobie 2014-2020
- Pozičný dokument Európskej komisie k Partnerskej dohode a programom SR na roky 2014- 2020 – identifikuje z pohľadu Európskej komisie hlavné rozvojové potreby s možnosťou financovania opatrení v rámci fondov Spoločného strategického rámca EÚ v podmienkach SR
- Stratégia financovania Európskych štrukturálnych a investičných fondov pre programovacie obdobie 2014 – 2020
- Integrovaný regionálny operačný program /IROP/


Nadnárodnej úrovni

- Stratégia EÚ 2020
- Spoločný strategický rámec Európskej komisie
- Nariadenia Európskej komisie
- CENTROPE – Správa o regionálnom rozvoji
- CENTROPE - Nástroj na hodnotenie potrieb infraštruktúry
- CENTROPE - Stratégia ľudského kapitálu
- CENTROPE - Stratégia v oblasti vedomostného regiónu
- CENTROPE - Stratégia v oblasti priestorovej integrácie a Akčný plán 2013+
- CENTROPE - Stratégia v oblasti kultúry a cestovného ruchu 2013+
- Národný /regionálny/ rozvojový plán – hlavný dokument pre vyjednanie podpory zo Štrukturálnych fondov Európskej únie niektorých
- Sektorové operačné programy – taktické dokumenty vytvorené na úrovni ministerstiev, ktoré rozpracovali problémové celky, pre ktoré bude žiadané spolufinancovanie z EÚ
- Regionálne operačné programy

Obec Veľaty má pri napĺňaní svojich cieľov a priorít hospodárskeho a sociálneho rozvoja možnosti využívať nasledujúce operačné programy a ostatné dotačné schémy:

Zoznam analyzovaných koncepčných dokumentov

Názov dokumentu	Platnosť dokumentu	Úroveň dokumentu	Zdroj
Národná stratégia regionálneho rozvoja SR /NSRR/	2030	národná	www.telecom.gov.sk
Program rozvoja vidieka SR	2020	národná	www.mpsr.sk
Integrovaný regionálny operačný program	2020	národná	www.mpsr.sk
Operačný program Ľudské zdroje	2020	národná	www.employment.gov.sk
Operačný program kvalita životného prostredia	2020	národná	www.opzp.sk
Program hospodárskeho a sociálneho rozvoja KSK	2022	regionálna	www.vucke.sk



ANALYTICKÁ ČASŤ
PROGRAMU ROZVOJA
OBCE
VELĚN

2. Základná charakteristika obce

Základná charakteristika obce Veľaty /k 31.12.2014/

Názov okresu **Trebišov**

PSČ **076 15**

Prvá písomná zmienka **1220**

Celková výmera územia /km²/ **12,04 km²**

Kód obce **543845**

Názov kraja **Košický**

Telefónne smerové číslo **056**

Nadmorská výška m n. m. **155**

Hustota obyvateľstva na km² **44,71**

Obec Veľaty patrí do juhozápadnej časti Východoslovenskej nížiny od Zemplínskych vrchov. Územie obce má členitý povrch a tvorí ho predovšetkým orná pôda, les, ovocné sady, záhrady, lúky a vinice.

2.1. História obce

Skúmané územie bolo v minulosti začlenené do Zemplínskej župy, v súčasnosti administratívne patrí do okresu Trebišov. Obec leží v juhozápadnej časti Východoslovenskej nížiny, na odlesnenej pahorkatine pod Zemplínskymi vrchmi, sa v nadmorskej výške 155 m nachádza obec Veľaty.

Prvú písomnú zmienku o obci Veľaty možno nájsť vo Varadínskom registri z roku 1220, ktorá sa uvádza pod názvom Villa Velchea. Pôvodný názov Velchcea sa v priebehu historického vývoja menil na Velethe /1417/, Welatin /1786/, Veľaty a Velatin /1720/. Súčasný názov obce sa používa nepretržite od roku 1927.

V druhej polovici 16.storočia /1558/ sa uvádza ako majiteľ obce Michal Perényi, ale o desaťrocie neskôr už Imrich Leokos. V sčítacom súpise z roku 1598 patrila rozhodujúca časť majetkov v obci Mikulášovi Bornemiszoovi.

Rozvoj obce v 18. storočí významne ovplyvnila slovenská a ruthénska kolonizácia, v dôsledku ktorej sa do opustených usadlostí stredného Zemplína sťahovalo obyvateľstvo severovýchodných častí Uhorska. Ruthénske obyvateľstvo bolo prevažne grécko-katolíckeho

vierovyznania. Na rozvoj obce v tomto čase poukazujú dostupné demografické údaje z roku 1787. Podľa nich tvorilo vtedajší Veľatín už 54 domov a 418 obyvateľov.

V polovici 18. storočia /1748/ zobral obec do zálohy Ján Okolicsányi a neskôr sa stala majetkom rodiny Almássyovcov, ktorá mala honosné sídlo v Hraňskom kaštieli. Od Almássyovcov kúpil majetky vo Veľatoch gróf Csáky, ktorý dal postaviť dnes už neexistujúci objekt kaštieľa.

Na prelome 19. a 20. storočia mal najväčší majetkový podiel v obci gróf Alexander Andrásy. Veľaty boli v tomto čase slovenskou obcou, v ktorej žilo v 120 domoch 788 obyvateľov. Spolu s veľkostatkom patrili Andrásyovcom aj kaštieľ, ktorý dali architektonicky dotvoriť a zveľadiť. Kaštieľ však v roku 1928 vyhorel.

Koncom 19. storočia existovali pri prameni slanej zásaditej jódovej vody miestne kúpele na liečenie katarov horných dýchacích ciest a vnútorných, najmä zažívacích chorôb a štítnej žľazy. Kúpele schádzali najmä potom, keď gróf Alexander Andrásy obmedzil vstup občanov do parku.

2.2. Prírodné podmienky

Geomorfológia

Riešené územie Veľaty rozdeľuje na dva základné orografické podcelky. Pahorkatinová oblasť pozostáva zo Zemplínskych vrchov, ktoré zaberajú južnú časť územia. Sú prevažne hladko modelované so sklonom do 17%. Mierne až stredné svahy sú členené výmoľovou eróziou. V reliéfe sa priamo odráža charakter predkvarterného podkladu. Vstup do obce zo severnej resp. severovýchodnej časti predstavuje údolie Chlmca úvalinovitú dolinu nížinných pahorkatín, v rámci eróznno-akumulačných foriem reliéfu.

Zo súčasných reliéfortvorných procesov sa vyskytujú fluvialne a stráňové procesy, z ktorých sa v nive Chlmca uplatňuje fluviaľný akumuláčno-eróznny proces a vo zvyšnej časti územia slabý fluviaľný proces s miernym pohybom svahových hmôt v pahorkatinách s dominanciou rozvretých úvalinovitých dolín.

Pôda

Takmer polovicu pôd územia zaberajú hnedozeme so svojim subtypmi. Tieto pôdy sú lokalizované prevažne na svahovitých častiach Zemplínskych vrchov. Necelých 20% pôd územia predstavujú fluvizeme na nivách v okolí potoka Chlmec. V oblasti sú zastúpené aj pôdne typy ako hnedozeme, čiernice a na vápencoch rendziny.

Tabuľka č. 2 – Pôdny fond obce Veľaty

Rok	2005	2006	2007	2008	2009	2010	2011	2012	2013	2014
Celková výmera	1204	1204	1204	1204	1204	1204	1204	1204	1204	1204
Poľnohospodárska pôda	683	683	683	683	683	683	683	683	683	683
Orná pôda	563	563	563	563	563	563	563	563	563	563
Vinice	6	6	6	6	6	6	6	6	6	6
Záhrady	48	48	48	48	48	48	48	48	48	48
Ovocný sad	54	54	54	54	54	54	54	54	54	54
Trvalé trávnaté porasty	12	12	12	12	12	12	12	12	12	12
Nepoľnohospodárska pôda	521	521	521	521	521	521	521	521	521	521
Lesy	439	439	439	439	439	439	439	439	439	439
Vodné plochy	2	2	2	2	2	2	2	2	2	2
Zastavané plochy a nádvorcia	32	32	32	32	32	32	32	32	32	32
Ostatné plochy	48	48	48	48	48	48	48	48	48	48

Hydrologické pomery

Opisované územie spadá celkovo do hlavného povodia Bodrogu /číslo hydrologického poradia 4-30/, ktorý vzniká sútokom riek Latorica, Laborec a Ondava, ktoré majú nížinný charakter. Severú časť katastrálneho územia Veľaty hydrologicky ovplyvňuje potom Chlmec, do ktorého sa vlievajú menšie potôčik riešeného územia.

Priamo cez obec nepreteká žiaden potok, územie je odvodnené sústavou kanálov. Vo východnej časti katastra v lesíku pri štátnej ceste vyviera Hrčel'ský potok. Tieto vodné toky patria medzi toky s dažďovo-snehovým typom odtoku s akumuláciou vôd v decembri až januári, vysokou vodnosťou v marci až apríli, s najnižšími prietokmi v septembri, s podružným maximom v druhej polovici novembra až začiatkom decembra a s nízkymi stavmi od polovice júla do konca septembra.

V riešenom území sa podľa Správy o vodohospodárskej bilancii vôd v Slovenskej republike za rok 2006 nenachádzajú žiadni významní odberatelia povrchových či podzemných vôd.

Klimatické pomery

Klimatické charakteristiky územia sú stanovené na základe údajov Slovenského hydrometeorologického ústavu:

- priemerná teplota v januári -3,8
- priemerná teplota v júli 20,3
- počet letných dní 67 dní
- teplota vzduchu pod 0 77 dní
- prevládajúci smer vetra severný – 40%
- priemerný úhrn zrážok v lete 355 m. m.
- priemerný úhrn zrážok v zime 209 m. m.
- počet dní so snehovou pokrývkou 96 dní
- maximum snehovej pokrývky 30 cm
- potenciálny výpar za rok 724 mm
- priemerný počet mrazivých dní 80-100 dní

Živočíšstvo

Riešené územie k.ú. Veľaty je začlenené k panónskemu úseku eurosibírskej provincie stepí. Živočíšstvo je zastúpené boreálnymi, mediteránnymi a stepnoeremiálnymi prvkami. Rôznorodosť biotopov v území /vodné toky až suché xerothermné biotopy/ je predpokladom výskytu počtu druhov fauny na pomerne malom území.

Charakteristické druhy:

- obojživelníky: ropucha obyčajná /*Bufo bufo*/, hrabavka škvornitá /*Pelobates fuscus*/, skokan zelený /*Rana esculenta*/,
- plazy: jašterica obyčajná /*Lacerta agilis*/, užovka obyčajná /*Natrix natrix*/,
- vtáky: škovránok poľný /*Alauda arvensis*/, kačica divá /*Anas platyrhynchos*/, kačica chrapačka /*Anas querquedula*/, myšiarka ušatá /*Asio otus*/, myšiak hôrny /*Buteo buteo*/, stehlík obyčajný /*Carduelis carduelis*/, bocian biely /*Ciconia ciconia*/, kaňa močiarna /*Circus aeruginosus*/, glezg obyčajný /*Coccythraustes coccythraustes*/, kukučka obyčajná /*Cuculus canorus*/, d'ateľ veľký /*Dendrocopos major*/, pinka obyčajná /*Feringilla coelebs*/, včelárik zlatý /*Merops apiaster*/, vrabec poľný /*Passer montanus*/, bažant obyčajný /*Phasianus colchicus*/, straka obyčajná /*Pica pica*/, hrdlička poľná /*Streptopelia turtur*/, jarabica poľná /*Perdix perdix*/,
- cicavce: zajac poľný /*Lepus europeus*/, hraboš poľný /*Microtus agrestis*/, netopier vodný /*Myotis daubentoni*/, piskor obyčajný /*Sorex araneus*/, sviňa divá /*Sus scrofa*/, líška obyčajná /*Vulpes vulpes*/, krt obyčajný /*Talpa europea*/.

Živočíšne spoločenstvá v riešenom území môžeme teda na základe pozorovania rozdeliť do 5 typov biotopov:

1. Biotopy lesnej vegetácie
2. Biotopy krajinej zelene, nízkej drevinnej vegetácie a lesných lemov – sú veľmi pozitívne pre toto územie s veľkým významom pre krajinu. Vyznačujú sa veľkou druhovou diverzitou, vyváženosťou druhov a skupín. Dominantné skupiny sú: spevavce, dravce, sovy, holuby, d'atle. Zabezpečujú stabilitu biocenóz.
3. Biotopy lúk a pasienkov – sú pozitívne s významom pre poľnohospodársku krajinu. Druhová diverzita je znížená, menšia vyváženosťou druhov a skupín. Dominantné rady sú: spevavce.
4. Biotopy vodných plôch.

5. Biotopy intenzívne využívaných lúk, pasienkov a polí – vid' druhové zloženie uvedené vyššie.
6. Biotopy ľudských sídel a prídomových záhrad – synantrópne druhy.

Osobitné chránené časti prírody a krajiny

Veľkoplošné chránené územia:	- nie sú vyhlásené
Maloplošné chránené územia:	- nezasahuje do riešeného územia
Chránené stromy:	- chránený strom Platan západný
Časti prírody pripravované na ochranu	- nie sú pripravované
Územia NATURA 2000	
Chránené vtáčie územia /CHVÚ - CHVÚ Ondavská rovina	nezasahuje riešené k.ú.
Navrhované územia európskeho významu	- nezasahuje riešené územie
Chránený strom Platan vo Veľatoch	
Chránené vtáčie územie Ondavská rovina	

Rastlinstvo

Genofondovo významné lokality, ktoré v danom priestore predstavujú ekostabilizačné plochy:

- park v obci s chránenou drevinou platan západný *Platanus occidentalis*
Park predstavuje lokalitu v blízkosti školy, pomerne zachovalú a krajinársky zaujímavú. Dôvod ochrany: habitus, vedecká náučná a estetická hodnota. Blízkosť pri samotnom sídle a prepojenie miestneho biokoridoru tvoreného z brehových porastov odvodňovacieho kanála s predmetnou lokalitou dáva priestoru jedinečný potenciál ako perspektívna oddychová zóna pre miestne obyvateľstvo. Agrocenózy v katastrálnom území obce Veľaty sú tvorené otvorenou poľnohospodárskou krajinou s výskytom solitérov a skupinovým zastúpením krovitej a stromovej vegetácie, v severnej časti rás územia dotvárajú lesné spoločenstvá.

Hodnotenie biotickej kvality vegetácie

Pri hodnotení biotickej kvality vegetácie sme vychádzali z druhového zloženia a štruktúrnych vlastností porastov vegetácie. Bioticky najvyššiu kvalitu dosahujú lesné porasty /taktiež park v obci/ s vplyvom pohoria Zemplínske Vrchy. Plochy s prirodzenou, rozptýlenou aj skupinovú stromovou a krovinou zeleňou tvorenou druhmi vrb sú významným biotopom vtáctva. Nižšiu úroveň majú lokality existujúcich miestnych biocentier. Bioticky najnižšie hodnotenie pripisujeme aglomeráciám a agrokultúram v predmetnom území.

2.3. Ľudské zdroje

Nasledujúca časť prezentuje vývoj a štruktúru obyvateľstva podľa jednotlivých charakteristík, ako vek, prírastok, úbytok, migračné saldo, národnosť, náboženstvo.

Obyvateľstvo

V obci Veľaty je od roku 2011 vyrovnaný stav bývajúceho obyvateľstva. V obci je k 31.12.2014 evidovaných 832 obyvateľov . V rámci celkového počtu obyvateľov predstavujú ženy 51% a muži 49% obyvateľov.

Tabuľka č. 3 – Bývajúce obyvateľstvo v obci Veľaty

Rok	2005	2006	2007	2008	2009	2010	2011	2012	2013	2014
Spolu	827	830	832	831	827	835	839	840	842	832

Tabuľka č. 4 – Rozdelenie obyvateľstva podľa pohlavia

Rok	2005	2006	2007	2008	2009	2010	2011	2012	2013	2014
Muži	407	407	408	408	407	410	412	412	413	408
Ženy	420	423	424	423	420	425	427	428	429	424

Tabuľka č. 5 – Celkový prírastok obyvateľstva obce Veľaty

Kategória/Rok	2005	2006	2007	2008	2009	2010	2011	2012	2013	2014
Narodení	6	6	7	9	6	14	10	9	8	10
Zomrelí	6	4	16	8	15	12	11	8	9	10
Prírodný prírastok	0	2	-9	1	-9	2	-1	1	-1	0

Tabuľka č. 6 – Migračné saldo obce Veľaty

Kategória/Rok	2005	2006	2007	2008	2009	2010	2011	2012	2013	2014
Príťahovaní	0	4	0	0	4	4	6	4	6	5
Vystáňovaní	0	0	2	0	0	2	0	0	0	2
Migračné saldo	0	4	-2	0	4	2	6	4	6	3

Tabuľka č. 7 – Národnostná štruktúra obyvateľstva obce Veľaty

Národnosť/rok	1991	2001	2011
Slovenská	815	819	838
Maďarská	5	2	1
Iné	22	10	0
SPOLU	842	831	839

Podľa posledného sčítania obyvateľov, domov a bytov v obci Veľaty žilo najviac obyvateľov slovenskej národnosti /838/. V obci žije jeden občan maďarskej národnosti.

Náboženstvo

Tabuľka č. 8 – Náboženská štruktúra obyvateľstva obce Veľaty

Náboženské vyznanie	1991	2001	2011
Rímskokatolícka cirkev	451	468	493
Gréckokatolícka cirkev	274	292	318
Pravoslávna cirkev	0	5	12
Reformovaná kresťanská cirkev	1	7	1
Evanjelická cirkev augsburského vyznania	0	0	4
Nezistené	116	59	11
Spolu:	842	831	839

2.4. Vzdelávanie a štruktúra školských zariadení

Tabuľka č. 10 – Obyvateľstvo podľa najvyššieho skončeného stupňa školského vzdelania obce Veľaty

Školské vzdelanie	1991	2001	2011
Základné	399	375	202
Učňovské /bez maturity/	293	228	83
Stredné bez maturity	4	4	21
Úplne stredné odborné učňovské	97	56	150
Úplne stredné odborné-maturita	0	95	282
Úplne stredné všeobecné	28	34	38
Vysokoškolské spolu	21	39	63
Spolu:	842	831	839

V obci Veľaty je zriadená materská škola, ktorej zriaďovateľom je obec Veľaty. Materskú školu v súčasnosti navštevuje 15 žiakov. Vývoj počtu žiakov navštevujúcich materskú školu za posledných 5 rokov je uvedený v nasledujúcej tabuľke.

Tabuľka č. 11 – Počet žiakov navštevujúcich Materskú školu

Školský rok	2010/2011	2011/2012	2012/2013	2013/2014	2014/2015
Počet žiakov	12	11	13	12	12

V obci sa nachádza základná škola, ktorej zriaďovateľom je obec. V súčasnosti základnú školu navštevuje 15 žiakov.

Tabuľka č. 12. – Počet žiakov navštevujúcich Základnú školu

Školský rok	2010/2011	2011/2012	2012/2013	2013/2014	2014/2015
Počet žiakov	12	8	10	13	15

2.5. Ekonomické zdroje /nezamestnanosť, štruktúra zamestnanosti/

Nezamestnanosť

Tabuľka č. 14 – Evidovaní uchádzači o zamestnanie

Pohlavie/Rok	2005	2006	2007	2008	2009	2010	2011	2012	2013	2014
Muži	37	38	33	26	32	19	22	21	20	17
Ženy	54	48	47	39	42	39	30	25	23	22
Spolu	91	86	80	65	74	58	52	46	43	39

Najviac evidovaných uchádzačov o zamestnanie z obyvateľov obce bolo v roku 2005, kedy ich bolo 91. Od tohto roku, ale má tento ukazovateľ klesajúcu tendenciu. K 31.12.2014 bolo evidovaných nezamestnaných 39 obyvateľov ako uchádzačov o zamestnanie, z toho 17 mužov a 22 žien. V okrese Trebišov dosiahla nezamestnanosť k 31.12.2014 20,01 % a okres bol na 12 mieste v evidencii najvyššej nezamestnanosti.

2.6. Materiálne a fyzické zdroje

Zariadenia občianskej vybavenosti

Vybavenosť obce je na dobrej úrovni. Poskytuje miestnym obyvateľom, ale aj návštevníkom priemerný komfort. Obec sa sústavne snaží o vylepšenie kvality života obce a do budúcnosti sa uvažuje výstavbou relaxačno-oddychových zón a cyklotrasy.

Obytné plochy a plochy občianskej vybavenosti zaberajú podstatnú časť územia obce. Prevláda zástavba izolovaných rodinných domov. V obci sa nachádza Základná škola a Materská škola bez právnej subjektivity. Ich zriaďovateľom je obec. Občianska vybavenosť a služby sú v obci na dobrej úrovni. V obci sa nachádzajú potraviny s veľmi dobrou a najmä blízkou dostupnosťou. Svojim obyvateľom poskytuje svoje služby obecný úrad. V obci sa nachádza Kultúrny dom, Dom smútku, Základná škola, Materská škola, Zdravotné stredisko, Lekáreň, Hasičovňa, Fitness centrum.

Tabuľka č. 14 – Občianska vybavenosť

1.	Obecný úrad
2.	Kultúrny dom
3.	Dom smútku
4.	Rímskokatolícky kostol
5.	Gréckokatolícky kostol
6.	Futbalové ihrisko, šatne
7.	Posilňovňa – fintess
8.	Základná škola
9.	Materská škola
10.	Potraviny 2x
11.	Pohostinstvo 2x

Rozvoj bývania

Tabuľka č. 16 – Domový fond

Domový fond	1991	2001	2011
Rodinné domy	231	239	243
Bytové domy	2	2	3
Ostatné budovy	1	2	2
Spolu	234	243	248

Zdravotníctvo

V obci sa nachádza zdravotné stredisko s ambulanciou všeobecného lekára. V obci je taktiež lekáreň. V meste Trebišov je nemocnica s poliklinikou, kde sa nachádzajú aj špecializované ambulancie.

Šport a rekreácia

Pre rekreáciu a športové vyžitie obyvateľov sa využíva futbalové ihrisko a fitness centrum. Každý rok sa v obci organizuje „Futbalový víkend“ a „Veľatský lesný beh“.

Kultúra

Obec každoročne organizuje Dni obce Veľaty a Deň úcty k starším. V obci nie sú zastúpené žiadne kultúrne organizácie.

Podnikateľské subjekty a inštitúcie

Na území obce sú registrované tieto podnikateľské subjekty:

Tabuľka č.17 – Podnikateľské subjekty

Názov organizácie	Predmet podnikania
Slavomír Rusňák – Aqua Mária	hotelierstvo
Roland Rusňák – Route 77	pohostinstvo
Marián Bindas – VAMA	pohostinstvo
Zuzana Repovská	potraviny
Rastislav Garanský – GARNEO	obchodná činnosť

Ján Kolesár -JaKo

SHR

Richard Rusňák

SHR

Marián Timko

SHR

Cestovný ruch

Na území obce sa nachádza ubytovacie zariadenie – Aqua Mária, ktoré poskytuje občanom wellnes, bazény a športové ihriská.

2.7. Technická infraštruktúra

Železničná doprava

Na území obce sa nachádza jednokoľajná elektrifikovaná železničná trať Michal'any – Medzilaborce.

Cestná doprava

Obec Veľaty je na nadradenú dopravnú sieť napojená cestami I. a III. triedy. Severovýchodným až južným dopravným ťahom je cesta tr. I/79 so smerom Trebišov – Veľaty Slovenské Nové Mesto. Na cestu I/79 sa pripája cesta III/552 19 Michal'any – Veľaty-Hrčel'- Novosad. Cesta I/79 sa napája na cestu I/50 so smerom Košice – Michalovce v obci Hriadky. Táto cesta je hlavnou európskou cestou E50 v trase Košice-Michalovce-štátna hranica SR/UA.

Obslužné a prístupové komunikácie

Ostatné obecné komunikácie majú charakter obslužných komunikácií funkčných tried C2 a C3.

Povrchové vody z komunikácií sú prevažne odvedené priečnym a pozdĺžnym sklonom konštrukcie do existujúcich otvorených rigolov. Časť povrchových vôd je z komunikácií odvedená priečnym a pozdĺžnym sklonom konštrukcie do nespevnenej krajnice a okolitého terénu, vzhľadom na to, že daná lokalita nemá dažďovú kanalizáciu.

Hromadná doprava

Hlavnú cestnú dopravnú sieť tvorí štátna cesta I/79 Trebišov – Slovenské Nové Mesto – Kráľovský Chlmec, ktorou je obec spojená s okresným mestom Trebišov a taktiež aj s cestným hraničným prechodom do Maďarskej republiky v Slovenskom Novom Meste. Obec je napojená na ďalšiu dopravnú sieť v smere východ – západ, ktorú tvorí štátna cesta III/55219 Hrčel' – Michal'any.

Miestne komunikácie v obci dosahujú dĺžku 4 km a dĺžku chodníkov 2 km. Kvalita štátnych ciest je vyhovujúca. V r. 2004 sa v obci vykonala rekonštrukcia časti miestnych ciest, chodníkov a lávok.

Hromadná autobusová doprava je zabezpečovaná značným počtom autobusových liniek prechádzajúcich cez obec v pracovné dni a v obmedzenom rozsahu i v dňoch pracovného voľna.

Zásobovanie pitnou vodou

V obci Veľaty je vybudovaný vodovod v majetku obce, ktorý prevádzkuje VVS a.s. Košice. Vodovod je zásobovaný pitnou vodou zo skupinového vodovodu Trebišov – Borša s akumuláciou vody vo vodojeme Veľaty s objemom 2x1000m³.

Kanalizácia a čistenie odpadových vôd

Obec nemá v súčasnosti vybudovanú kanalizačnú sieť. Odpadové vody sú likvidované individuálne, vypúšťaním do domových žump, ktoré sú vo väčšine prípadov z technického hľadiska nevyhovujúce.

Zásobovanie elektrickou energiou

Obec Veľaty je zásobovaná elektrickou energiou z S 110/22 kVA Trebišov s inštalovanými transformátormi o výkone 2 x 40 MVA.

Verejné osvetlenie

Verejné osvetlenie v obci je umiestnené ako súčasť NN siete. Rozvod VO je realizovaný vodičom AIFe, upevneným na spodnej strane konzol NN siete.

V rámci rekonštrukcie osvetlenia budú svietidlá reparované a nahradené novými svietidlami s použitím šetriacich žiaroviek 35 W.

Energetické zariadenia

Priamo cez katastrálne územie obce Veľaty prechádza nadzemné elektrické vedenie W428 Moldava – Veľké Kapušany, prevádzkované Slovenskou elektrizačnou prenosovou sústavou, a. s. Bratislava.

Telekomunikačné zariadenia

Miestna telefónna sieť je riešená kombinovane, t. j. úložnými i vzdušnými káblami na drevených stĺpoch po okraji miestnych komunikácií. Pokrývajú celé územie obce a umožňujú napojenie účastníckych staníc domovými prípojkami. Prípojky sú zrealizované závesnými káblami z uličných zdrojov, jednotlivo alebo združovaním, pomocou PCM.

Telefónni účastníci sú pripojení na telefónnu ústredňu Veľaty, ktorá je umiestnená v objekte Pošty.

Diaľkové káble

Na riešené územie prichádza diaľkový optický kábel /DOK/ od obce Michalany popri ceste III/552 19 až objektu pošty. Od objektu pošty DOK pokračuje pozdĺž cesty

k zdravotného stredisku, kde pokračuje k železničnej stanici a ďalej popod železnicu smerom do obce Lastovce.

Rozhlas a televízia

Príjem televízneho a rozhlasového vysielacza Dubník je na prevažnej časti územia obce dobrý. Ostatné televízne stanice sú prijímané prostredníctvom satelitných prijímačov.

Miestny rozhlas

Rozvod miestneho rozhlasu v obci je prevedený na oceľových stožiaroch, ústredňa je situovaná v budove obecného úradu.

Plyn

Obec Veľaty je plynofikovaná. Má vybudované plynárenské zariadenia pre dodávku a prepravu zemného plynu, ktoré zabezpečuje jeho využitie pre vykurovanie, ohrev teplej vody a varenie v objektoch rodinných domov a v objektoch občianskej vybavenosti.

2.8. Životné prostredie

Ochrana pred povodňami a správa povodí

Obcou nepreteká žiadna rieka ani potok.

Odpadové hospodárstvo

Obec má vypracovaný Program odpadového hospodárstva Združenia obcí pre separovaný zber ZEMPLÍN, n. o. na roky 2011 -2015. Na území obce vzniká predovšetkým komunálny odpad, ktorý je produkovaný obyvateľmi. Komunálny odpad je vyvážaný dvakrát do mesiaca. Obec má zavedený separovaný zber. Obyvatelia obce sústredujú a triedia odpad do vriec /plasty, papier, sklo/ a podľa potreby vopred určeného a schváleného harmonogramu je odpad vyvážaný.

Tabuľka č. 17a – Produkcia a zneškodnenie odpadu k 31.12.2014 v t

Druh odpadu	Zneškodnené množstvo
Komunálny odpad	75,86
Plasty	7,00
Sklo	4,06
Stavebný odpad	10,92
Kovy	0,04
Elektro a nebezpečný odpad	0,27

Ovzdušie

V obci sa nenachádzajú veľké zdroje znečisťovania ovzdušia. Na celkovú kvalitu ovzdušia má vplyv smer emisií z komínov, ktorý závisí od meteorologických podmienok, hlavne od smeru prevládajúcich vetrov. Potenciálnymi prevádzkovateľmi s malým zdrojom znečistenia ovzdušia sú osoby právnické aj fyzické s oprávnením na podnikanie. Títo zodpovedajú za vypúšťanie znečisťujúcich látok do ovzdušia.

2.9. Samospráva

Samospráva obce je vedená starostom obce. Obecné zastupiteľstvo tvorí 7 poslancov. Pri obecnom zastupiteľstve pôsobia tieto komisie:

- Komisia pre riešenie právnych problémov, ochrany životného prostredia a územného rozvoja obce,
- Komisia pre podnikateľských aktivít, cestovného ruchu a investičnej činnosti,
- Komisia rozvoja vzdelávania, kultúry, mládeže a športu ,
- Bytová komisia,
- Komisia na kontrolu funkcií činnosti zamestnaní a majetkových pomerov.

Na obecnom úrade pôsobia 3 zamestnanci. V Materskej škole sú 6 zamestnanci a na Základnej škole pôsobia 4 zamestnanci.

2.10. Rozpočet obce

Tabuľka č. 18 – Rozpočet obce

Príjmy/Výdavky/rok	2010	2011	2012	2013	2014
Bežné príjmy	184 526	240 722	224 393	222 216	230 867
Bežné výdavky	176 255	235 095	206 780	201 939	199 622
Kapitálové príjmy	-	58 719	19 509	75 510	106 803
Kapitálové výdavky	754 459	39 385	46 186	129 289	167 700
Príjmové FO	746 468	40 912	44 003	84 392	61 111
Výdavkové FO	-	64 762	8 443	21 604	27 878
Príjmy celkom	930 994	340 353	287 905	382 118	398 781
Výdavky celkom	930 714	339 242	261 409	352 832	395 200

2.11. Ex-post hodnotenie predchádzajúceho PHSR

Ex-post hodnotenie PHSR poskytuje komplexný prehľad všetkých realizovaných projektov a podporných aktivít v predchádzajúcom období /2009-2013/, ktoré boli financované alebo spolufinancované samosprávou.

2.12. Analýza externého prostredia

Vonkajšie prostredie je určované Európskou úniou a legislatívou Slovenskej republiky. V danej oblasti je smerodajný najmä Národný plán reforiem Slovenskej republiky platný pre roky 2014 a 2015. Jedná sa o opatrenia, ktoré sa vláda zaviazala plniť v nasledujúcom období:

Konsolidačné opatrenia 2015-2017

- Zachovanie výnosu a zvýšenie úspešnosti DPH
- Registračné pokladnice pre lekárov a iné profesie
- Zrážková daň na finančných a nefinančných benefity od farmaceutických spoločností pre lekárov
- Ročné zúčtovanie Sociálnej poisťovne
- Úspory na mzdách /ESO/
- Úspory na medzispotrebe/ESO/

Efektívnosť verejných výdavkov

- Transformácia a zlučovanie podriadených organizácií kapitol štátneho rozpočtu v rámci ESO
- Zlepšenie finančného riadenia a hospodárenia poskytovateľov zdravotnej starostlivosti
- Vyrovnané hospodárenie fakultných a univerzitných nemocníc
- Implementácia prvej fázy e-health eSO1
- Výdavkové priority -zvýšenie miezd učiteľom, zamestnancom úradov práce, kapacít materských škôl
- Výstavba diaľnic

Boj proti daňovým podvodom a analytické kapacity

- Tretia etapa akčného plánu formou opatrení na zlepšenie výberu daní: najmä centralizácia informácií z mýtného systému, registra motorových vozidiel a obyvateľstva, prístup k informáciám o účtoch prešetrovaných osôb a firiem. Zavedenie insolvenčného registra, registra diskvalifikovaných osôb a ratingu daňových subjektov. Okrem toho sa zriadia špecializované senáty na krajských súdoch so zameraním na daňovú oblasť
- Posilnenie analytických kapacít a vybudovanie analytickej jednotky na Finančnej správe SR
- Zverejňovanie platenia DPPO.

Služby zamestnanosti, dlhodobá nezamestnanosť

- Prioritizovanie poradenských a individuálnych verejných služieb zamestnanosti vrátane zvýšenia ich administratívnych kapacít s cieľom zlepšenia prístupu k zamestnaniu pre dlhodobo nezamestnané osoby, pracovníkov s nízkou kvalifikáciou, starších ľudí a žien.
- Poskytovanie kariérneho poradenstva pre dospelých na zlepšenie uplatniteľnosti na trhu práce.
- Centralizácia databázy uchádzačov o zamestnanie a poberateľov sociálnych dávok, kompletizácia a prepojenie s relevantnými inštitúciami.
- Analýza čistej účinnosti a efektívnosti výdavkov jednotlivých opatrení aktívnej politiky trhu práce.
- Posilnenie finančných motivácií zamestnať sa – súbeh dávky v hmotnej núdzi a mzdy.

Predškolské zariadenia

- Budovanie nových zariadení služieb starostlivosti o dieťa.
- Rozšírenie kapacít materských škôl, rozšírenie existujúcich foriem výchovy a vzdelávania o prípravné triedy materskej školy a zvýšenie časovej dotácie pre predškolské vzdelávanie.

Nezamestnanosť mladých

- Prijatie systému záruk pre mladých ľudí do 29 rokov.
- Identifikácia sektorovej potreby zručnosti na trhu práce a dopytu po kvalifikovanej pracovnej sile prostredníctvom Národnej sústavy povolání /NSP/.

Odborné vzdelávanie a postavenie učiteľov

- Zvyšovanie miezd učiteľov
- Lepšie zapojenie zamestnávateľov a zamestnávateľských zväzov do systému odborného vzdelávania a prípravy, podpora odbornej praxe žiakov vykonávanej priamo v podnikoch a zmeny v normatívnom financovaní odborného regionálneho školstva s cieľom posilniť kvalitu odborného vzdelávania.

Marginalizované rómske komunity

- Zvyšovanie počtu asistentov učiteľov
- Vydávanie učebníc a učebných textov v slovenskom a v rómskom jazyku.

Výskum a vývoj

- Opatrenia z Akčného plánu stratégie RIS3.
- Transparentnosť regulácie sieťových odvetví.
- Hodnotenie potreby ďalšej regulácie.
- Zverejňovanie analýzy ku všetkým zásadnejším zmenám politik reguláčného obdobia.
- Vybudovanie dátového centra na webovom sídle URSO.

Prepájanie sústav a sietí

- Prepojenie plynárenských sietí s Poľskom a Maďarskom.
- Prepojenie elektrizačných sústav s Maďarskom.

Energetická efektívnosť v podnikoch

- Podpora energetických auditov pre malé a stredné firmy.
- Implementácia smernice o energetickej efektívnosti.

Verejná služba

- Reforma štátnej služby.
- Model prevádzky Integrovaných obslužných miest.
- Grantový program pre posilnenie analytických kapacít vo VS.
- ESO – Efektívna, spoľahlivá a otvorená štátna správa.

Justícia

- Skrátenie dĺžky súdneho konania.
- Elektronický súdny spis.
- Zavedenie elektronickej Zbierky zákonov SR.

2.13. STEEP Analýza

Externé prostredie je prostredie, na ktoré obec nemá vplyv a nemôže ho nijakým spôsobom ovplyvniť. Naopak, toto prostredie ovplyvňuje obec a tá nemá inú možnosť ako sa prvkom tohto prostredia čo najlepšie prispôbiť. Táto analýza predvída budúci možný vývoj a oblasti, ktoré môžu ovplyvniť riešenie problémov, plánov a výziev, ktoré si obec zadefinovala ako prioritné pre svoj rozvoj.

Tabuľka č. 19 – STEEP Analýza

Sociálna oblasť	Technologická oblasť	Ekonomická oblasť	Ekologická oblasť	Politická oblasť	Oblasť hodnôt
Demografické Zmeny obyvateľ.	Využívanie IKT na komunikáciu s obyvateľmi obce	Využívanie štrukturálnych fondov EÚ, grantov na realizáciu Projektov	Objavenie dosiaľ neidentifikovaných ekologických zdrojov znečistenia	Pripravenosť Vlády SR na čerpanie finančných prostriedkov zo štrukturálnych fondov EÚ	Zmena postojov obyvateľov obce a záujem o veci verejné
Nárast kriminality, Chudoby, MRK	Rast výskumu, vývoja, inovácií	Dobudovanie infraštruktúry	Zhoršenie kvality ovzdušia	Proces verejného obstarávania a s ním spojená legislatíva	

2.15. SWOT Analýza

Nasledujúca SWOT analýza sa zameriava na silné, slabé stránky, príležitosti a ohrozenia prioritných rozvojových oblastí. Na základe tejto analýzy budú formulované hlavné rozvojové ciele. Sledovať a vyhodnocovať vývojové trendy v regióne v neustále meniacom sa vonkajšom prostredí, určiť smer vývoja ako príležitosť alebo hrozbu je v súčasnosti pre obec Veľatý nevyhnutná. Účelom SWOT analýzy je posúdenie vnútorných predpokladov k uskutočneniu rozvojového zámeru a rozbor príležitostí a ohrození z vonkajšieho prostredia /potreby obyvateľov a ostatných subjektov pôsobiacich na území obce/.

Tabuľka č. 20 – SWOT Analýza

Silné stránky

- Blízkosť obce od okresného mesta Trebišov a krajského mesta Košice
 - Blízkosť štátnej hranice s Maďarskou republikou
 - Plne plynofikovaná
 - Vhodné klimatické podmienky a pretrvávajúca tradícia poľnohospodárstva
 - Atraktívne prostredie pre rozvoj cestovného ruchu
 - Široké zastúpenie zariadení občianskej vybavenosti
 - Existencia ZŠ a MŠ, zdravotnícke zariadenie a lekárň
 - Existencia športovísk /futbalové ihrisko, posilňovňa
 - Existencia futbalového klubu a jeho zázemia
 - Bohaté kultúrne, športové a cirkevné tradície
 - Kvalifikovaná pracovná sila
 - Separácia odpadu
 - Spolupráca so susednými obcami Mikroregiónu ROŇAVA /14 obcí/
A MAS ROŇAVA /12 obcí/
 - Kultúrno-historický potenciál obce /Park Alexandra Andrássyho, pivničné priestory kaštieľa/
 - Prírodný prameň – Slaná studňa
-

Slabé stránky


- Nevybudovaná kanalizácia a ČOV
 - Poškodené obecné cesty
 - Nedostatočná sieť miestnych chodníkov
 - Nevybudované cyklistické chodníky a cyklotrasy pre domácich obyvateľov a návštevníkov obce
 - Nízky počet malých a stredných podnikateľov v obci
 - Nepriaznivá demografická krivka obyvateľstva
 - Nezamestnanosť obyvateľov obce
 - Nepriaznivá kvalifikačná štruktúra nezamestnaných
 - Málo pracovných príležitostí na vidieku
 - Chýbajúce služby v obci /klub seniorov/
 - Absencia oddychových a rekreačných zón, parkov, detských ihrísk
-

Príležitosti

- Dostatok úrodnej pôdy vhodnej na rozvoj poľnohospodárstva
- Ekologické poľnohospodárstvo /ekofarmy/
- Vysoké kultúrne povedomie obyvateľstva
- Zvyšujúca sa atraktivita bývania na vidieku
- Manuálna zručnosť obyvateľov
- Diverzifikácia ekonomickej základne vidieka využitím prírodných a kultúrnych hodnôt
- Zlepšenie demografickej štruktúry vytvorením podmienok a zatraktívnením regiónu pre mladé rodiny
- Rozvoj malého a stredného podnikania súvisiaceho s cestovným ruchom a tradičnými remeslami, s maximálnym využitím podporných programov
- Širšie využitie súčasného potenciálu športových a kultúrnych zariadení
- Budovanie cyklistických chodníkov popri cestách
- Získanie strategického investora do regiónu
- Rekonštrukcia verejného osvetlenia, zníženie energetickej náročnosti
- Možnosť získania finančných prostriedkov z EÚ a národných zdrojov
- Využitie kultúrno-historického potenciálu na rozvoj cestovného ruchu regiónu

Ohrozenia

- Málo investícií pre rozvoj cestovného ruchu
 - Nedostatočný rozvoj podnikateľskej infraštruktúry
 - Nevybudovaná infraštruktúra pre cestný ruch
 - Odliv mladých kvalifikovaných odborníkov
 - Znižovanie reálnej úrovne príjmov miestnych rozpočtov, čo môže obmedziť financovanie rozvojových projektov z programov EÚ a iných zdrojov
 - Nárast nezamestnanosti
 - Nedostatočná ochota obyvateľstva prispôbiť sa novým podmienkam a nárokom
 - Zvyšovanie počtu obyvateľov žijúcich na hranici chudoby
 - Nízke environmentálne povedomie obyvateľov
-



STRATEGICKÁ ČASŤ

PROGRAMU ROZVOJA

OBCE

VELATY

3. Strategická časť

Strategická časť PRO nadväzuje na analytickú časť. Záver analytickej časti obsahuje SWOT Analýzu. Strategická časť obsahuje stratégiu rozvoja obce pri zohľadnení jej vnútorných špecifik a určí hlavné ciele a priority rozvoja obce pri rešpektovaní princípov regionálnej politiky. Strategická časť obsahuje víziu obce, formuláciu a návrh stratégie a výber a popis strategických cieľov v jednotlivých oblastiach rozvoja obce.

3.1. Vízia obce

Pri stanovení vízie obce Veľaty sme prihliadali na fakt, že sa pristupuje k dlhodobému Horizontu na 10- 15 rokov. Vízia by mala byť v súlade s Národnou stratégiou regionálneho rozvoja SR a Programom hospodárskeho a sociálneho rozvoja Košického kraja. V komparácii s ostatnými členskými štátmi EÚ dosiahla SR za posledné viac ako dve dekády dynamického hospodárskeho a sociálneho vývoja významný spoločenský pokrok. Postupnou realizáciou rozvojových projektov, podporných programov, vrátane štrukturálnych reforiem a systémových zmien, dochádzalo k modernizácií a modifikácií odvetvovo-sektorovej štruktúry hospodárstva ako i konvergencií SR k ekonomicky vyspelým štátom. Vízia regionálneho rozvoja predstavuje stav, ku ktorému má Slovensko za niekoľko rokov dospieť - vymedzuje rámec pre definovanie strategických cieľov a priorít na obdobie 2014 až 2020 s výhľadom do roku 2030, ako aj postupy na ich dosiahnutie. Vízia regionálneho rozvoja Slovenska je definovaná takto:

„Slovensko ako krajina s vysokou kvalitou života občanov vo všetkých regiónoch. Regionálna politika umožňujúca každému regiónu využívať svoje danosti na prospech svojho trvalo udržateľného hospodárskeho, sociálneho a územného rozvoja, a tým rozvoja Slovenskej republiky ako vysoko vyspelého, hospodársky, politicky a sociálne súdržného štátu, sebedomého člena Európskej únie.“

Počas realizácie aktualizovanej Národnej stratégie regionálneho rozvoja SR bude pri plánovacích procesoch uplatňovaný integrovaný prístup orientovaný smerom k udržateľnému sociálnemu, ekonomickému, environmentálnemu a územnému rozvoju regiónov. Očakáva sa, že regióny budú schopné efektívne využívať svoj vnútorný potenciál ako svoju konkurenčnú výhodu s cieľom zvyšovať kvalitu života obyvateľov a v rámci jednotlivých regiónov budú znižované vnútroregionálne rozdiely.

Vízia PHSR Košického samosprávneho kraja pre roky 2016 – 2022 je nasledujúca:

„Vzájomná spolupráca jednotlivých aktérov z akademickej, podnikateľskej a verejnej obce s cieľom mobilizácie sociálneho kapitálu obyvateľov Košického kraja pri hľadaní riešení aktuálnych problémov v oblasti regionálneho rozvoja. „

S ohľadom na vyššie uvedené dokumenty na národnej a regionálnej úrovni, si obec Veľaty určila nasledujúcu víziu:

„Obec Veľaty, je obec rozvíjajúca sa v oblasti občianskej vybavenosti, technickej infraštruktúry, životného prostredia. Poskytujúca atraktívne prostredie pre rozvoj cestovného ruchu a rozvoj ľudských zdrojov v záujme zvyšovania životnej úrovne svojich obyvateľov.“

3.2. Formulácia a návrh stratégie

V procese prípravy stratégie je pre presnejšie potreby programového obdobia 2015 – 2022 vhodné stanoviť strategický cieľ /globálny cieľ/, ktorý povedie k naplneniu dlhodobej vízie rozvoja obce Veľaty zameranej na rozvoj v programovom období 2014-2020. V tejto súvislosti je potrebné brať do úvahy hlavné ciele stratégie „Európa 2020“.

Hlavný cieľ	Indikátor
➤ Zamestnanosť	
Zvýšiť mieru zamestnanosti obyvateľstva vo veku 20-64 r. zo súčasných 65% na min. 72%	Miera zamestnanosti obyvateľov vo veku 20-64 rokov
➤ Výskum a vývoj	
Dosiahnuť cieľ investovať do výskumu a vývoja 1,2% HDP najmä zlepšovaním podmienok pre Investície súkromného sektoru do výskumu a vývoja	Hrubé domáce výdavky a výskum /GERD/ výskum
➤ Zmena klímy a energetická udržateľnosť	
Znížiť emisie skleníkových plynov minimálne 13% v porovnaní s úrovňami z roku 2005	Emisie skleníkových plynov
Zvýšiť podiel obnoviteľných zdrojov energie o 14%	Podiel obnoviteľných zdrojov energie na konečnej spotrebe energie
Zvýšiť energetickú účinnosť o 11%	Energetická účinnosť ekonomiky
➤ Vzdelávanie	
Znížiť mieru predčasného ukončenia školskej dochádzky pod 6%	Počet ľudí, ktorí predčasne ukončili školskú dochádzku
Zvýšiť podiel obyvateľstva s ukončeným vysokoškolským vzdelaním zo súčasných 27% na minimálne 40%	Počet študentov podľa pohlavia vo veku 30-34 rokov
➤ Boj proti chudobe	
Znížiť počet obyvateľov, ktorí sú ohrození chudobou a sociálnym vylúčením na 17,2%	Počet ľudí žijúcich pod hranicou chudoby alebo sociálne vylúčené osoby

Pre stanovenie strategického cieľa obce Veľaty sa zdá najpriateľnejšie prevziať filozofiu a snažiť sa priblížiť sa k strategickým cieľom vyplývajúcich z Národnej stratégie regionálneho rozvoja Slovenskej republiky /Uznesenie Vlády SR č. 222, máj 2014/. Uvedený materiál je v súlade s inými strategickými a koncepčnými dokumentmi /vrátane dokumentu Európa 2020/, v oblasti politiky súdržnosti nadväzuje na Partnerskú dohodu SR na roky 2014-2020, v oblasti územného rozvoja je stratégia koordinovaná s Koncepciou územného rozvoja Slovenska. Prostredníctvom nástrojov politiky rozvoja tento dokument nadväzuje aj na realizáciu rozvojových programov financovaných zo štátneho rozpočtu a doplnkových zdrojov financovania. Aktualizácia národnej stratégie hodnotí východiskový stav a predkladá princípy zásadného smerovania v prioritných oblastiach, na ktoré je potrebné v súlade so stratégiou „Európa 2020“ klásť v regionálnom rozvoji Slovenskej republiky hlavný dôraz.

„Strategickým cieľom rozvoja obce Veľaty na roky 2015-2022 je vytvoriť podmienky pre zvýšenie kvality života obyvateľov obce, pre zvýšenie jej konkurencieschopnosti a ekonomickej výkonnosti s vyváženým rozvojom oblastí udržateľného rozvoja“.

Formulár – Tabuľka strategických cieľov a opatrení

PRIORITNÉ OSI :

PO1: Prioritná oblasť – sociálna

Cieľom sociálnej oblasti je starostlivosť o ľudské zdroje a zvýšenie ich kvality

- Sociálna starostlivosť
- Bezpečnosť
- Šport a kultúra

PO2: Prioritná oblasť – hospodárska

Cieľom hospodárskej oblasti je udržiavanie ekonomickej výkonnosti a zvyšovanie konkurencieschopnosti obce vo väzbe na rozvoj CR

- Podnikateľské prostredie a rozvoj CR
- Technická infraštruktúra
- Občianska vybavenosť

PO3: Prioritná oblasť – environmentálna

Cieľom environmentálnej oblasti je ochrana a tvorba životného prostredia

- Environmentálna infraštruktúra
- Odpadové hospodárstvo
- Obnoviteľné zdroje

PRIORITNÉ OSI:

PO1: Prioritná oblasť – sociálna

Oblasť sociálnej starostlivosti:

- Opatrenie 1.1.
Komplexná starostlivosť o sociálne znevýhodnené skupiny občanov

Oblasť bezpečnosti:

- Opatrenie 1.2
Bezpečná obec – vybudovanie kamerového systému

Oblasť športu a kultúry:

- Opatrenie 1.3
Výstavba oddychových zón, revitalizácia parku a futbalového areálu
- Opatrenie 1.4
Výstavba cyklochodníkov v obci vo väzbe na regionálne cyklotrasy

PO2: Prioritná oblasť – hospodárska

Oblasť podnikateľského prostredia, malých a stredných podnikov:

- Opatrenie 2.1
Podpora podnikateľov a zvýšenie zamestnanosti v obci

Oblasť technickej infraštruktúry:

- Opatrenie 2.2.
Rekonštrukcia miestnych komunikácií, rigolov, chodníkov, verejných priestranstiev, cyklotrasy

Oblasť občianskej vybavenosti:

- Opatrenie 2.3.
Zníženie energetickej náročnosti obecných budov /OcÚ, KD/
- Opatrenie 2.4.
Rekonštrukcia obecných zariadení /Kultúrny dom/
- Opatrenie 2.5.
Výstavba obecných bytov

PO3: Prioritná oblasť – environmentálna

Oblasť environmentálnej infraštruktúry:


- Opatrenie 3.1
Neznečisťujme si životné prostredie
- Opatrenie 3.2.
Úsporné osvetlená obec

Oblasť odpadového hospodárstva:

- Opatrenie 3.3.
Účinný a udržateľný systém odpadového hospodárstva – zvýšenie kvality života v obci

Oblasť obnoviteľných zdrojov:

- Opatrenie 3.4.
Využívanie obnoviteľných zdrojov energie a šetrenie životného prostredia



PROGRAMOVÁ ČASŤ
PROGRAMU ROZVOJA
OBCE
VELATY

4. Programová časť

Programová časť Programu rozvoja obce nadväzuje na strategická časť a obsahuje opatrenia a projekty vrátane ich priradenia k jednotlivým cieľom a prioritným oblastiam. Zmyslom programovej časti je jej príspevok k splneniu stanoveného strategického cieľa **„Vytvoriť podmienky pre zvýšenie kvality života obyvateľov obce, pre zvýšenie jej konkurencieschopnosti a ekonomickej výkonnosti s vyváženým rozvojom oblastí trvale udržateľného rozvoja“**.

Programová časť PRO Veľaty obsahuje celkový prehľad projektov v jednotlivých oblastiach stratégie a základný návrh ukazovateľov je hodnotenie programu rozvoja. Po schválení PRO sa pozornosť obce sústreďuje na hľadanie možností financovania jednotlivých projektov a efektívne využívanie týchto možností.

4.1. Opatrenia a projekty

Obec Veľaty sa v nasledujúcom období 2015 – 2022 rozhodla venovať trom prioritným oblastiam a to sociálnej, hospodárskej a environmentálnej. Špecifikácia opatrení a navrhované aktivity a projekty sú uvedené v tabuľke opatrení, projektov, aktivít a priorít podľa oblastí.

Tabuľka č. 22 – Tabuľka opatrení, projektov, aktivít a priorít podľa oblastí.

PO1: Prioritná oblasť – sociálna oblasť

Opatrenie 1.1. **Komplexná starostlivosť o sociálne znevýhodnené skupiny občanov**

Projekt: 1.1.1. Komplexný projekt sociálnych služieb

1.2. - Bezpečná obec

1.1.1. Vybudovanie kamerového systému v obci

1.3. - Výstavba oddychových zón

1.3.1. Revitalizácia parku A. Andrásyho

1.3.2. Revitalizácia futbalového areálu

1.3.3. Revitalizácia lokality „Slaná studňa – Autocamping Mária“

PO2: Prioritná oblasť – hospodárska oblasť

Opatrenie 2.1. **Podpora podnikateľov a zvyšovanie zamestnanosti v obci**

Projekt: 2.1.1. Vytváranie verejno-súkromných partnerstiev

2.2 - Rekonštrukcia miestnych komunikácií, rigolov a verejných priestranstiev

2.2.1. Rekonštrukcia miestnych chodníkov a komunikácií /ul. Staničná, Obchodná, Športová, priestorov pri hasičovni/

2.2.2. Revitalizácia verejných priestranstiev na lokalitách: pri cintoríne, pri hasičovni

2.2.3. Stavebné úpravy vstupu do parku A. Andrásyho


2.2.4. Rekonštrukcia – úprava dažďových rigolov povrchových vôd

2.2.5. Stavebná obnova pivničných priestorov kaštieľa A. Andrásyho

- 2.2.6. Výstavba futbalovej infraštruktúry a detských ihrísk
- 2.3. - Znižovanie energetickej náročnosti budov
 - 2.3.1. Stavebné úpravy a níženie energetickej náročnosti objektu kultúrneho domu a obecného úradu
 - 2.3.2. Stavebné úpravy a zateplenie objektu MŠ
 - 2.4.2. Stavebné úpravy a zateplenie šatní futbalového areálu
- 2.4. - Stavebné úpravy objektov obecných zariadení
 - 2.4.1. Požiarna zbrojnica – stavebné úpravy
 - 2.4.2. Rekonštrukcia objektu Dom smútku
 - 2.4.3. Revitalizácia autobusových zastávok
- 2.5. - Výstavba obecných bytov

PO3: Prioritná oblasť – environmentálna oblasť

- Opatrenie 3.1. - Neznečisťujme si životné prostredie
 - 3.1.1. Vybudovanie verejnej kanalizácie a ČOV
- 3.2. - Úsporne osvetlená obec
 - 3.2.1. Rekonštrukcia verejného osvetlenia
- 3.3. - Účinný a udržateľný systém odpadového hospodárstva
 - 3.3.1. Podpora aktivít a zvyšovanie povedomia občanov v separovaní odpadov
 - 3.3.2. Likvidácia a zabraňovanie vzniku nelegálnych skládok, kompostovanie
 - 3.3.3. Rekonštrukcia obalových konštrukcií – ZŠ
- 3.4. - Šetrné životné prostredie
 - 3.4.1. Využívanie obnoviteľných zdrojov energie /slnecná energia, štiepkovanie/



REALIZAČNÁ ČASŤ

PROGRAMU ROZVOJA

OBCE

VELATY

5. Realizačná časť

Realizačná časť je zameraná na popis postupov inštitucionálneho a organizačného zabezpečenia realizácie programu rozvoja obce, systém monitorovania a hodnotenia plnenia programu rozvoja obce s ustanovením merateľných ukazovateľov, vecný a časový harmonogram realizácie programu rozvoja obce s formou akčných plánov. Realizačná časť obsahuje:

Realizácia PRO predpokladá zabezpečenie činnosti na úrovni programu a na úrovni projektov. Realizácia začína po vypracovaní a schválení PRO v obecnom zastupiteľstve a zabezpečuje ju počas platnosti PRO v zmysle platnej legislatívy o podpore regionálneho rozvoja samosprávy /obec, mesto, VUC/. Podľa par. 12 Zákona NR SR č. 539/2008 Z.z. o podpore regionálneho rozvoja: „Obec vo svojej pôsobnosti na účely podpory regionálneho rozvoja:

b/ zabezpečuje a koordinuje vypracovanie a realizáciu programu rozvoja obce, pravidelne ho monitoruje a každoročne vyhodnocuje jeho plnenie, zabezpečuje súlad programu rozvoja obce s územnoplánovacou dokumentáciou, ak jej spracovanie vyžaduje osobitný predpis.“

Obecný úrad Veľaty má v oblasti prípravy a realizácie programu rozvoja dostatočné skúsenosti na programovej aj projektovej úrovni: z prípravy a realizácie projektov financovaných zo štrukturálnych fondov v Programovom období 2007-2013, z prípravy a realizácie projektov financovaných z rôznych dotačných titulov v rokoch 2007-2013.

5.1. Inštitucionálne a organizačné zabezpečenie realizácie PRO

Obecné zastupiteľstvo

Realizácia programu rozvoja obce je činnosťou samosprávy obce a obec ju vykonáva prostredníctvom svojich orgánov /obecné zastupiteľstvo, starosta/. Najvyšším orgánom obce Veľaty je obecné zastupiteľstvo. Obecné zastupiteľstvo si môže zriadiť komisie zastupiteľstva ako svoje poradné orgány. Vo vzťahu k realizácií PRO obecné zastupiteľstvo berie na vedomie návrh strategickkej časti dokumentu, schvaľuje celý dokument PRO a každoročne schvaľuje vyhodnotenie jeho plnenia, taktiež schvaľuje spolufinancovanie jednotlivých projektov financovaných z doplnkových zdrojov financovania a z prostriedkov rozpočtu obce. Obecné zastupiteľstvo v rámci hodnotenia PRO schvaľuje každoročne hodnotiace a monitorovacie správy, rozhoduje o zmenách a aktualizácií programu, vo svojich uzneseniach týkajúcich sa hodnotenia PRO v prípade nutnosti korekcií rozdeľuje jednotlivé priority programu a akčného plánu medzi existujúce komisie obecného zastupiteľstva, ktoré sa zaoberajú monitorovaním a hodnotením ich realizácie.

Starosta

Najvyšším výkonným orgánom obce a jej predstaviteľom je starosta obce. Rozhoduje vo všetkých veciach správy obce, ktoré nie sú zákonom alebo štatútom vyhradené obecnému zastupiteľstvu. Vo vzťahu k realizácií PRO starosta riadi proces realizácie, na programovej úrovni podpisuje uznesenie obecného zastupiteľstva o strategickkej časti dokumentu, schválenie celého dokumentu, vykonáva uznesenia a zastupuje obec vo vzťahu k štátnym orgánom, k právnickým a fyzickým osobám /riadiace orgány jednotlivých operačných programov, dodávatelia, fondy a iné/.

Obecný úrad

Organizačne a administratívne zabezpečuje veci zastupiteľstva a starostu, ako aj orgánov zriadených obecným zastupiteľstvom obecný úrad.

5.2. Systém hodnotenia a monitorovania PRO

Proces monitorovania PRO sa vykonáva systematicky a priebežne počas celého trvania PRO až do ukončenia jeho platnosti a to na úrovni projektov. Vstupnými údajmi pre monitorovanie sú údaje z plánovaných a dosiahnutých ukazovateľov výstupu, výsledku a dopadu jednotlivých projektov. Výstupom monitorovania je monitorovacia správa za príslušný rok schválená obecným zastupiteľstvom. Za prípravu monitorovacej správy za projekt je zodpovedný obecný úrad a za celkovú monitorovaciu správu je zodpovedný starosta. Výsledky monitorovania sú podkladom pre hodnotenie vykonávané na úrovni programu. Monitorovanie plnenia PRO bude stálym procesom zameraným na sledovanie zmien prostredníctvom navrhnutých ukazovateľov, ktoré sa vzťahujú na jednotlivé projekty, ukazujú stav implementácie výstupov, výsledkov a dopadov a poukazujú na dosiahnutý vývoj vo vzťahu k akčnému plánu. Cieľom monitorovania je získavanie informácií o skutočnom plnení opatrení. V prípade nutnosti korekcií mimo rámec pravidelného každoročného hodnotenia PRO budú na základe podnetu starostu či komisie obecného zastupiteľstva a materiálu predložené do komisie obecného zastupiteľstva navrhovať a odporúčať opatrenia pre odstránenie nedostatkov a nezrovnalostí.

Formulár č. R – Plán hodnotenia a monitorovania

Plán priebežných hodnotení PRO na programové obdobie 2015 – 2022		
Typ hodnotenia	Vykonať Prvýkrát	Dôvod vykonania /periodicita
Strategické hodnotenie	najskôr v r. 2017	podľa rozhodnutia obce a vzniknutej spoločenskej potreby
Tematické hodnotenie časti PRO	2016	téma hodnotenia identifikovaná ako riziková čas vo výročnej monitorovacej správe za predchádzajúci kalendárny rok
Ad hoc mimoriadne	Nerozhoduje	pri značnom odklone od stanovených cieľov a dosiahnutých hodnôt ukazovateľov
Ad hoc hodnotenie celého PRO alebo jeho časti	2016-2020	na základe rozhodnutia starostu, podnetu poslancov

5.3. Akčný plán

Súčasťou realizačnej časti PRO obce Veľaty je aj akčný plán spracovaný na obdobie dvoch rokov /n+2/. Akčný plán je spracovaný podľa jednotlivých prioritných oblastí a bude obsahovať všetky projekty všetkých opatrení.

Formulár č. R 1- Akčný plán na roky 2016 - 2017

Akčný plán pre PO1 – SOCIÁLNA OBLASŤ

Opatrenie 1.3.

- 1.3.1. Revitalizácia lokality „Slaná studňa“ – prírodný prameň
Termín: 2016
Zodpovedný: obec Financovanie: obec


Akčný plán pre PO2 – HOSPODÁRSKA OBLASŤ

Opatrenie 2.2.

- 2.2.2. Lokalita pri hasičovni
Termín: 2016

2.4.

- 2.4.1. Stavebné úpravy – Požiarna zbrojnica
Zodpovedný: obec Financovanie: Ministerstvo vnútra SR



FINANČNÁ ČASŤ

PROGRAMU ROZVOJA

OBCE

VELATY

6. Finančná časť

Vecné vymedzenie projektov jednotlivých opatrení sa premieta do finančného plánu. Finančný plán predstavuje indikatívne kvalifikované odhady pre rozpočty jednotlivých projektov, v prípadoch kde to bolo možné priamo rozpočtované náklady. Do riešenia širokého spektra existujúcich rozvojových potrieb aktívne vstupujú viacerí aktéri /štát, miestna samospráva, súkromný sektor, mimovládne organizácie, občania atď./ s rôznymi kompetenciami, záujmami a finančnými zdrojmi. PRO a stratégia dosiahnutia stanoveného strategického cieľa vychádza z predpokladu, že príslušné orgány verejnej správy na národnej a regionálnej úrovni zabezpečia koordinovaný prístup pri realizácii intervencií na území kraja, ktorého predpokladom je vzájomná spolupráca a informovanosť kľúčových aktérov jeho rozvoja. Európske štrukturálne a investičné fondy predstavujú významný nástroj financovania rozvoja a poznanie presných pravidiel systému ich riadenia a finančného riadenia je pre úspešnosť PRO kľúčová. Indikatívny finančný plán predpokladá relatívne rovnovážne vynakladanie finančných prostriedkov pre jednotlivé politiky vo väzbe na stanovené priority.

6.1. Indikatívny finančný plán počas celej realizácie PRO

Zdroje financovania Programu rozvoja obce je možné rozčleniť na dve základné kategórie:

Riadne zdroje finančného zabezpečenia:

Verejné zdroje:

- Štátny rozpočet
- Štátne účelové fondy /Environmentálny fond, Štátny fond rozvoja bývania/
- Rozpočet vyšších územných celkov
- Rozpočet obce
-

Iné zdroje:

- Prostriedky fyzických osôb
- Prostriedky právnických osôb
- Úvery
- Príspevky medzinárodných organizácií
- Iné prostriedky

Doplňkové finančné zdroje:

- Finančné prostriedky z Európskej únie /Programovacie obdobie 2014-2020/

6.2. Viac zdrojové financovanie jednotlivých projektov

Financovanie jednotlivých projektov bude viac zdrojové a bude závisieť od aktuálnej finančnej situácie v obci v čase realizácie projektu. Financovanie sa bude opierať o zdroje obce, štátu, VÚC a súkromné zdroje. Vyčíslenie jednotlivých zámerov bolo stanovené kvalifikovaným odhadom, prieskumom a čiastočne vychádzalo z existujúcich výkazov výmer a rozpočtov. Konečné podoby budú súčasťou žiadosti o nenávratný finančný príspevok a budú vychádzať najmä z procesu verejného obstarávania.

Formulár č. F5 – Model viac zdrojového financovania

Prioritná oblasť	Celkové náklady	EÚ	Štát	VÚC	Obec	Spolu
1.2. Bezpečná obec	10 000	0	5 000	0	5 000	10 000
1.3. Výstavba oddych.zón revitalizácia parku a futbal. Areálu	320 000	0	300 000	0	20 000	320 000
1.4. Výstavba cyklochod- níkov	100 000	0	85 000	0	15 000	100 000
2.2. Rekonštrukcia miest. komunikácií, rigolov, chodníkov, verej.priestran- stiev, cyklochodníky	180 000	0	140 000	0	60 000	180 000
2.3. Zníženie energetickej náročnosti KD, OÚ	250 000	0	200 000	0	50 000	250 000
2.4. Rekonštrukcia obecných zariadení	60 000	0	40 000	0	20 000	60 000
2.5. Výstavba obec. Bytov	280 000	0	265 000	0	15 000	280 000
3.1. Kanalizácia, ČOV	3 000 000	2 000 000	850 000	0	150 000	3 000 000
3.2. Úsporné osvetlená obec	60 000	0	55 000	0	5 000	60 000
3.3. Zvýšenie kvality života v obci	5 000	0	0	2 000	3 000	5 000
3.4. Využívanie obnoviteľných zdrojov	50 000	0	45 000	0	5 000	45 000

6.3. Systém hodnotenia a zarad'ovania projektov do financovania


Pri schvaľovaní financovania jednotlivých projektov je nutné prihliadať na ich Dôležitosť a význam vo vzťahu k rozvoju obce. Najvyššiu prioritu majú projekty, ktoré vyplývajú priamo z legislatívy Slovenskej republiky a Európskej únie a projekty, ktoré riešia mimoriadne alebo havarijné situácie.

Formulár č. F 3 – Hodnotenie tabuľky pre výber projektov

Kategória	Úroveň dôležitosti	Hodnotiace kritérium	Opatrenia
1	Najvyššia	- projekty vyplývajúce zo zákona alebo legislatívy EÚ - projekty, ktoré riešia mimoriadne alebo havarijné situácie	2.2, 2.3, 2.4, 3.1., 3.4,
2	Vysoká	- projekty vyplývajúce a podporené 1.2, 1.3, 1.4, 2.5, 3.2, v rámci obec. zastupiteľstva, - projekty MAS	

- projekty s právoplatným stav.
rozhodnutím, ukončením VO

3	Stredná	- projekty s možnosťou uchádza- 2.1,3.3, nia sa o doplnkové zdroje financova- vania
4	Nízka	- projekty definované ako zámery, 1.1, vízie
5	Najnižšia	- ostatné



ZÁVER

PROGRAMU ROZVOJA
OBCE
VEĽATY

7. Záver

Každý programový dokument a Program rozvoja obce obzvlášť, dostáva svoj zmysel nie jeho vytvorením, ale v procese jeho realizácie. Prax a samotné napĺňanie cieľov, priorít a opatrení PRO je skúškou kvality procesu programovania a jeho zmysluplnosti. V procese spracovania rozvojového programu obce sa aktivizujú mnohé, často dovtedy neodsúhlasené miestne zdroje, najmä z oblasti ľudských kapacít. Miestne samospráva ako garant a zadávateľ spracovania programu rozvoja obce, má byť zároveň garantom aj toho, aby tento potenciál, ktorý sa v procese tvorby PRO vytvoril, naplnil svoju hodnotu v procese reálneho napĺňania programu.

PRO obce Veľaty je potrebné posudzovať ako dokument otvorený, ktorý sa môže dopĺňať a aktualizovať o nové aktivity podľa rozvoja sektorov a podľa úspešne realizovaných častí programu rozvoja územia. Je zrejmé, že najmä v dnešnej dobe je veľmi zložitá dokázať exaktne naformulovať prognózu rozvoja územia na dobu viac ako 5 rokov. Z tohto dôvodu je nesmierne dôležité akceptovať „živost“ tohto dokumentu, nakoľko iba priebežných vyhodnocovaním situácie v obci, regióne a spoločnosti a následným aktualizovaním dokumentu je možné zabezpečiť jeho aktuálnosť a zmysluplnosť.

Formulár č. Z 1

Schválenie PRO

Dokument:

- Program rozvoja obce Veľaty na roky 2015 – 2022
- Program rozvoja obce je strednodobý rozvojový dokument, ktorý je vypracovaný v súlade s cieľmi a prioritami ustanovenými v národnej stratégii a zohľadňuje ciele a priority ustanovené v Programe hospodárskeho a sociálneho rozvoja VÚC, v ktorej sa obec nachádza, je vypracovaný podľa záväznej časti územnoplánovacej dokumentácie obce. Dokument je štruktúrovaný podľa Metodiky na vypracovanie Programu hospodárskeho a sociálneho rozvoja obce/obcí/VÚC /v zmysle novely Zákona č. 539/2008 Z.z. o podpore regionálneho rozvoja schválenej vládou SR 18.júna 2014/.

Spracovanie:

- Spracovanie PRO vykonala obec v spolupráci s poradenskou spoločnosťou
- PRO sa spracovával v období: 10/2014 – 02/2015

Prerokovanie:

- Prerokovanie v orgánoch samosprávy /výbory, komisie, rada/
- Verejné pripomienkovanie
- Posudzovanie SEA je nerelevantné

Schválenie:

- Návrh uznesenia obecného zastupiteľstva – OZ schvaľuje predložený Program Rozvoja obce Veľaty na roky 2015 – 2022 dňa 16.06.2015 uznesenie č.27/15.

